

**REPUBLICA DE COSTA RICA**  
**REGISTRO NACIONAL**  
**CERTIFICACION DE PLANOS CATASTRADOS**  
**NUMERO DE CERTIFICACION: RNPDIGITAL-1214585-2019**  
**1-831826-2002**  
**TOTAL DE PAGINAS: 3**

107-8-19-9-4

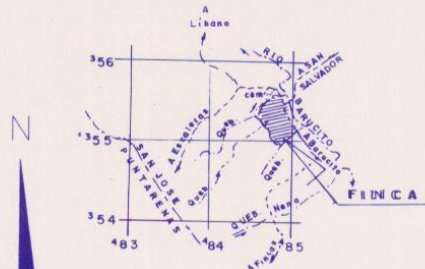
CATASTRO NACIONAL  
**313 316**  
 ROLLO - IMAGEN  
 SECCION MICROFILM AÑO 2002

REGISTRO NACIONAL  
 CATASTRO NACIONAL  
 El presente plano ha cumplido con los requisitos exigidos por la ley, por lo que ha sido registrado bajo el siguiente número:  
**27-831826-2002**  
 Fecha: **06 DIC 2002** Firma Autógrafa



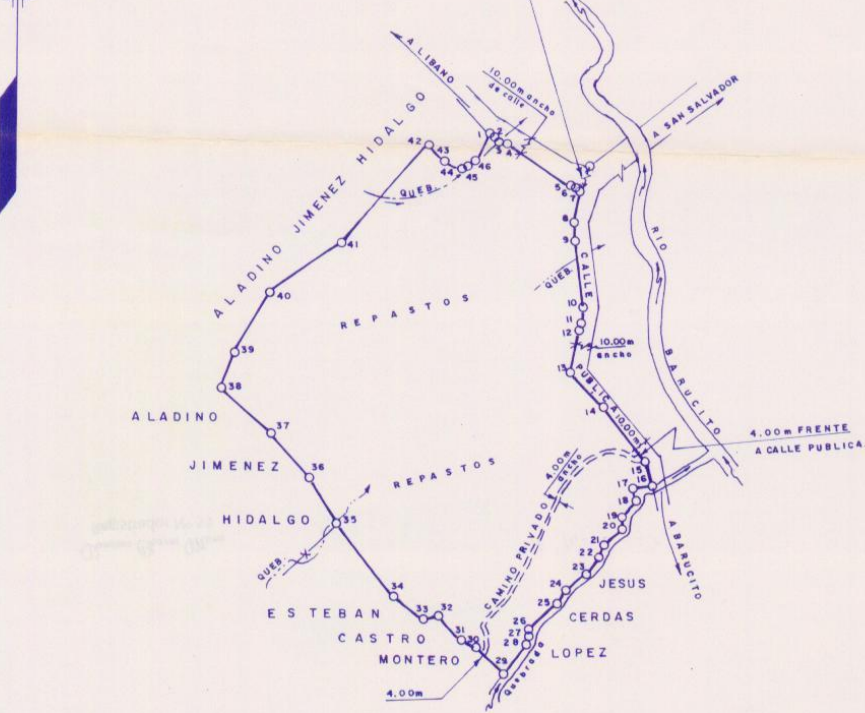
NOTAS:  
 LEVANTAMIENTO POLAR CON POLIGONAL CERRADA.  
 CIERRE ANGULAR=00°05' CIERRE LINEAL=1.71m  
 NO HUBO CAMBIO DE LINDEROS NI AMOJONAMIENTOS.  
 LA DISTANCIA FRENTE A CALLE PUBLICA DE EL VERTICE 1 AL VERTICE 16 ES = 549,77m.  
 AFECTADO POR LEY FORESTAL 7575 ARTICULO 33.

LINEA	RUMBO		DISTANCIA	
	o	'	m	cm
1-2	S	53 13	E	7 91
2-3	S	24 42	E	7 70
3-4	S	70 54	E	13 38
4-5	S	58 52	E	95 29
5-6	N	89 52	E	4 40
6-7	S	66 26	E	14 96
7-8	S	11 52	W	40 73
8-9	S	00 31	E	20 97
9-10	S	09 13	E	85 66
10-11	S	11 55	W	20 26
11-12	S	04 24	W	7 94
12-13	S	12 44	W	51 98
13-14	S	43 59	E	62 05
14-15	S	37 20	E	84 14
15-16	S	18 17	E	32 40
16-17	S	84 52	W	24 96
17-18	S	24 26	W	17 93
18-19	S	39 36	W	24 93
19-20	S	04 47	W	14 96
20-21	S	51 29	W	27 57
21-22	S	22 46	W	16 32
22-23	S	31 52	W	26 42
23-24	S	50 23	W	32 45
24-25	S	31 34	W	21 72
25-26	S	49 04	W	45 32
26-27	S	10 40	E	10 57
27-28	S	18 44	W	11 60
28-29	S	36 33	W	47 24
29-30	N	45 27	W	49 28
30-31	N	64 51	W	20 52
31-32	N	48 14	W	41 92
32-33	S	77 39	W	17 68
33-34	N	52 54	W	48 55
34-35	N	39 42	W	115 44
35-36	N	29 59	W	66 38
36-37	N	41 46	W	72 22
37-38	N	47 47	W	81 68
38-39	N	16 25	E	45 38
39-40	N	31 00	E	89 39
40-41	N	54 36	E	111 17
41-42	N	41 12	E	155 46
42-43	S	48 10	E	24 46
43-44	S	64 04	E	22 98
44-45	N	82 31	E	8 45
45-46	N	49 00	E	11 65
46-1	N	21 41	E	40 26



UBICACION GEOGRAFICA  
 HOJA DOMINICAL I.G.N.  
 ESCALA 1:50.000.


DE EL VERTICE 7 A LA ESQUINA DE CALLE EN LINEA CON PROPIEDADES LA DISTANCIA ES 10,75m CON UN AZIMUT DE 20°07'



NOTA:  
 "SE INSCRIBE ESTE PLANO SIN PERJUICIO DE LOS DERECHOS DEL ESTADO PARA TODOS LOS EFECTOS DE LAS LIMITACIONES QUE LAS LEYES DE AGUAS Y CANINOS Y ZONA MARITIMO-TERRESTRE ESTABLECEN"

COLEGIADO FEDERADO DE INGENIEROS Y DE ARQUITECTOS DE COSTA RICA  
 \* 06 DIC. 2002 \*  
**ANOTADO**

PROPIEDAD DE: <b>ATILIO BARBOZA UMAÑA</b> CEDULA N°: 1-293-030		SITUADO EN: BARCITO DISTRITO: 9° BARU CANTON: 19° PEREZ ZELEDON PROVINCIA: 1° SAN JOSE	FOLIO REAL N° <b>13 21789-000</b>
 FROILAN VERRAN MEZEN ABARCA P.T.2002 PERITO TOPOGRAFO	PROTOCOLO TOMO: 12120	AREA: <b>20ha2279,25 m<sup>2</sup></b>	ESCALA: 1:5000
	FOLIO: 20	AREA SEGUN REGISTRO: <b>20ha 9 668,80 m<sup>2</sup></b>	FECHA: NOVIEMBRE 2002
		PARA RECTIFICAR AREA	



ESTA CERTIFICACION, CUYOS DERECHOS ARANCELARIOS FUERON DEBIDAMENTE CANCELADOS, CONSTITUYE DOCUMENTO PUBLICO CONFORME LO ESTABLECEN LOS ARTICULOS 369 DEL CODIGO PROCESAL CIVIL, 5 INCISO D) DE LA LEY DE CERTIFICADOS, FIRMAS DIGITALES Y DOCUMENTOS ELECTRONICOS N° 8454, Y EL DECRETO EJECUTIVO N° 35488-J, PUBLICADO EN LA GACETA N° 196, DEL 8 DE OCTUBRE DE 2009. EN DICHO MARCO LEGAL SE ESTABLECE LA OBLIGATORIEDAD DE RECIBIR ESTE DOCUMENTO POR PARTE DE LOS ENTES PÚBLICOS Y PRIVADOS, ASÍ COMO PARA LOS PARTICULARES, POR LO QUE SI TIENE PROBLEMAS PARA LA RECEPCIÓN DE ESTE DOCUMENTO Y APLICACIÓN DE SUS EFECTOS LEGALES, SIRVASE COMUNICARLO AL CENTRO DE ASISTENCIA AL USUARIO, Teléfono. 2202-0888. EMITIDA A TRAVES DEL PORTAL DE SERVICIOS DIGITALES EL 02-Aug-2019 A LAS 12:20:49. PODRA SER VERIFICADA EN EL SITIO [www.rnpdigital.com](http://www.rnpdigital.com) DENTRO DE LOS SIGUIENTES 15 DIAS NATURALES.